Criado em março de 2024

“Evacuação” Significa Evitar o Perigo. Faça Seus Próprios Planos de Evacuação.

Ir para um abrigo não é a única forma de evacuar.
Por exemplo, se o nível de água estimado de uma inundação é inferior a 3 m e sua casa tem um segundo andar, você poderá usar o segundo andar como um local de evacuação.
A fim de ficar seguro a tempo, é importante pensar antes sobre como evacuar, antes que seja tarde demais.
O fluxograma abaixo pode ajudar.

Use o fluxograma abaixo para planejar sua evacuação.

Sim → Não →

Etapa 1
Sua casa está localizada em uma zona de perigo (especial) de desmoronamento de terra ou uma área onde as inundações podem fazer os edifícios colapsarem?

- Zonas de Risco (Especiais) de Desmoronamento de Terra
- Áreas onde as inundações podem causar o colapso de edifícios

Exemplo

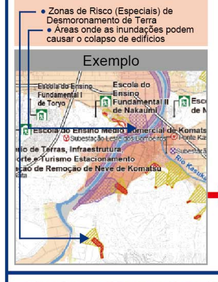

Etapa 2
Sua casa tem algum cômodo mais alto do que o nível estimado de água?

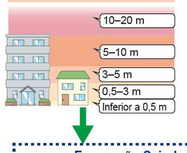

Etapa 3
Você tem água, comida, banheiros portáteis de emergência (refil) e outros suprimentos suficientes para se manter até a inundação abaixar?

Evacuação Saindo de sua Casa (“Evacuação Horizontal”): Evacue para um Lugar Seguro

Escolha um local de evacuação adequado para você, como um abrigo designado para onde possa ir andando, um abrigo de emergência designado para onde possa ir dirigindo, até mesmo um hotel ou a casa de um amigo ou de um parente.

Evacuação em Casa (“Evacuação Vertical”)
Também é possível evacuar sem sair de sua casa. Verifique se você tem água, comida, banheiros portáteis (refil) suficiente etc.

Pontos a Serem Lembrados

- Se possível, não evacue sozinho.
- Encoraje os vizinhos a evacuarem também.

- Trabalhe em conjunto como uma comunidade para apoiar a evacuação de todos.
- Se você precisar de tempo extra para evacuar, deve começar mais cedo.

- Mantenha-se afastado de locais perigosos.
- Não se aproxime de rios ou pontes.

Preparações para Reduzir Danos

Use sacos de lixo de plástico, tábuas de madeira e outras coisas perto de sua casa para evitar que a água entre no prédio.

Verifique se os drenos não estão entupidos. Leve para dentro de casa qualquer item que possa sumir com o vento.

Níveis de Alerta e Informações de Segurança sobre Desastres

Nos últimos anos, houve desastres em grande escala em muitos lugares devido a causas, tais como, chuvas muito intensas e localizadas.
Verifique regularmente as informações meteorológicas. Se houver a possibilidade de desastre, evacue de uma forma que faça sentido para você. Mantenha-se sempre seguro — ou vivo.

Tipos de Informação da Evacuação (Cinco Níveis de Alerta)

Nível de Risco de Desastre

Nível de Alerta	Status	O que Fazer	Instruções/Informações de Evacuação Oficiais
5	Desastre já acontecendo ou iminente	Risco de vida! Fique em estado de segurança imediatamente!	Medidas de Segurança de Emergência
TODOS DEVEM EVACUAR dos locais perigosos com o Alerta de Nível 4!			
4	Alto risco de desastre	TODOS DEVEM EVACUAR de locais perigosos	Instrução de evacuação
3	Risco de desastre	Pessoas idosas e pessoas com outras necessidades especiais devem se retirar de locais perigosos	Evacuação de pessoas idosas e pessoas com outras necessidades especiais
2	Piora das condições meteorológicas	Verifique seu plano de evacuação	Chuva Pesada e Comunicado de Inundação
1	Risco de piora das condições meteorológicas	Preparação para desastres	Informações de Aviso Antecipadas

- As informações do Nível de Alerta 5 nem sempre são emitidas oficialmente.
- No Nível de Alerta 3, uma pessoa que requer tempo extra para evacuar (não só pessoas idosas) deve evacuar se puder.
- Se houver risco de deslizamentos de terra ou outros perigos ao longo da rota de evacuação, ou se seu local de abrigo ou evacuação designado estiver longe, recomendamos a evacuação no Nível de Alerta 3 (Evacuação de pessoas idosas e pessoas com outras necessidades especiais).

Informações de Segurança em Desastres

As informações de segurança para desastres são fornecidas por vários meios.
Verifique-as para obter as informações mais recentes.
Para Receber Informações | Para Compartilhamento de Informações

Registro Requerido — Yahoo! Notícias sobre Prevenção de Desastres
As informações de emergência da Cidade de Komatsu são fornecidas pelo aplicativo.
O aplicativo também fornece informações como notificações sobre a abertura de abrigos e alertas de desastres.

Registro Requerido — Aplicativo de Prevenção de Desastres de Komatsu
O Aplicativo de Prevenção de Desastres de Komatsu fornece notificações push em smartphones, com informações de evacuação, por exemplo, instruções de evacuação, e informações sobre a abertura de abrigos.
O aplicativo também fornece informações abrangentes para ajudar os usuários a se prepararem para desastres como parte do cotidiano!

Google Play | App Store

Registro Requerido — Conta LINE Oficial da Cidade de Komatsu
Fornece informações sobre o acontecimento de desastres, a segurança contra desastres e outros tópicos relacionados.
[@komatsu-city]

Contas das Redes Sociais Oficiais da Cidade de Komatsu
Facebook — Prefeitura de Komatsu [@cityofkomatsu]
X (antigo Twitter) — Cidade de Komatsu [@komatsu_city]

Itens de Emergência para Trazer

Estas são as coisas mais importantes para levar com você ao evacuar.
Prepare estes itens com base na lista e verifique-os regularmente.

- ☐ Água
- ☐ Alimentos
- ☐ Capacete(s) rígido(s)
- ☐ Vestuário e roupa íntima(s)
- ☐ Roupas impermeáveis
- ☐ Sapatos de lona sem cadarço
- ☐ Lanterna(s)
- ☐ Rádio portátil
- ☐ Baterias sobressalentes e carregador portátil
- ☐ Pertences (Cadernetas bancárias, dinheiro vivo, passaportes, carteiras de motorista, cartões ID de hospital, cartões de pessoa física etc.)
- ☐ Fósforos e velas
- ☐ Material de primeiros socorros
- ☐ Almofadas térmicas descartáveis (Kairo)
- ☐ Cobertor(es)
- ☐ Luvas de trabalho
- ☐ Artigos de higiene pessoal
- ☐ Escova(s) de dente e creme dental
- ☐ Toalha(s)
- ☐ Caderno(s)

Prevenção de Doenças
Máscaras
Higienizador de mãos
Sabão em barra/líquido
Lenços umedecidos
Termômetro(s)

Itens para Mulheres
Produtos higiênicos
Absorventes
Calchinhas menstruais
Necessaire de higiene
Alarme/apito pessoal

Itens para Crianças
Fórmula infantil
Mamadeiras descartáveis para bebês
Alimentos para bebês
Talheres portáteis
Fraldas descartáveis
Lenços de bebês
Bidê portátil
Lanterna(s) de pescoço
Canguru de bebês
Calçados infantis

Itens para Idosos
Fraldas Geriátricas
Bengala(s)
Aparelho(s) auditivo(s)
Alimentos especiais
Próteses e produtos de limpeza
Protetores absorventes
Produtos de cuidados íntimos
Medicamentos regulares
Cópia da carteirinha de medicamentos

Itens a serem estocados em casa — Estoques
Alimentos e água (pelo menos para 3 dias, de preferência para uma semana) para cada membro da família
Produtos de uso diário
• Tecidos • Papel higiênico • Filme plástico • Sacos de lixo
• Recipiente(s) de armazenamento de água de plástico
• Banheiro(s) portátil(eis) e refil etc.

Áreas que Exigem Sair de sua Casa para uma Evacuação Antecipada

Os locais onde se aplicam qualquer uma das seguintes condições requerem evacuação para lugares mais seguros, longe de casas e outras estruturas.

Estruturas Onde o Piso Superior Poderia Inundar

Áreas de Inundação Estimadas — Referência do Nível da Água

Locais Onde a Inundação Poderia Continuar por Longos Períodos de Tempo
A “evacuação vertical” subindo as escadas é uma opção se o piso superior de sua casa provavelmente não será inundado, mas em locais onde a inundação continuará por um longo período de tempo, você pode precisar deixar sua casa para evacuar, dependendo de seu preparo, sua saúde e outras circunstâncias.

Verifique a versão digital do mapa de risco de inundação para ver a extensão da inundação!

Áreas onde as inundações podem causar o colapso de edifícios

Fluxo de Inundação

Lugares onde as casas de madeira podem desmoronar devido aos fluxos de inundação após as falhas em barragens

Erosão das Margens do Rio

Locais onde as casas podem desmoronar devido à erosão das margens do rio

Zonas de Risco (Especiais) de Desmoronamento de Terras

Falha no Declive (Colapso do Declive Íngreme)
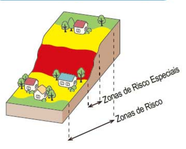

Fluxo de Detritos

Deslizamento de Terra

Zonas de Risco
Zonas onde um desmoronamento de terra pode causar danos ou morte a qualquer pessoa que esteja lá. Os perigos são conhecidos pelo público e sistemas de aviso e evacuação são colocados nessas zonas.

Zonas de Risco Especiais
Zonas onde um desmoronamento de terra pode destruir edifícios e causar danos significativos ou morte a qualquer pessoa que esteja lá. Medidas, como sistemas de aprovação para atividades de desenvolvimento específicas e regulamentos especiais para edifícios, são postas em prática nessas zonas.

Os Rios Mostrados Nesse Mapa Devem Inundar

Rio Tedori

Vizinhanças-alvo (Distritos da Escola do Ensino Fundamental I) | Chisho, Ataka, Maki, Inumaru, Araya, Nomi, Kokufu

Áreas de Inundação Estimadas
As cores no mapa indicam as áreas de inundação e a profundidade máxima da água nela, calculadas sobrepondo as áreas de inundação estimadas com base nos transbordamentos do rio como resultado da maior precipitação possível nas condições mostradas abaixo, como especificado pelos governos nacionais e pelas prefeituras em maio de 2023.

Rios	Condições de Precipitação
Rio Tedori	539 mm em 24 horas na bacia do rio
Rio Nishikawa, Rio Kumada	813 mm em 24 horas na bacia do rio

Observação: As áreas-alvo foram expandidas a partir das áreas de inundação estimadas mostradas no Mapa de Risco de inundação do Rio da Cidade de Komatsu, criado em abril de 2022. A inundação pode ocorrer fora dessas áreas estimadas e a profundidade estimada da água pode diferir da profundidade real de inundação.

Zonas de Risco (Especiais) de Desmoronamento de Terra
As zonas de risco (especiais) de desmoronamento de terra estabelecidas pela Prefeitura de Ishikawa são mostradas no mapa.
Os desmoronamentos de terra podem ocorrer fora das zonas mostradas neste mapa, dependendo da precipitação e das condições do solo.

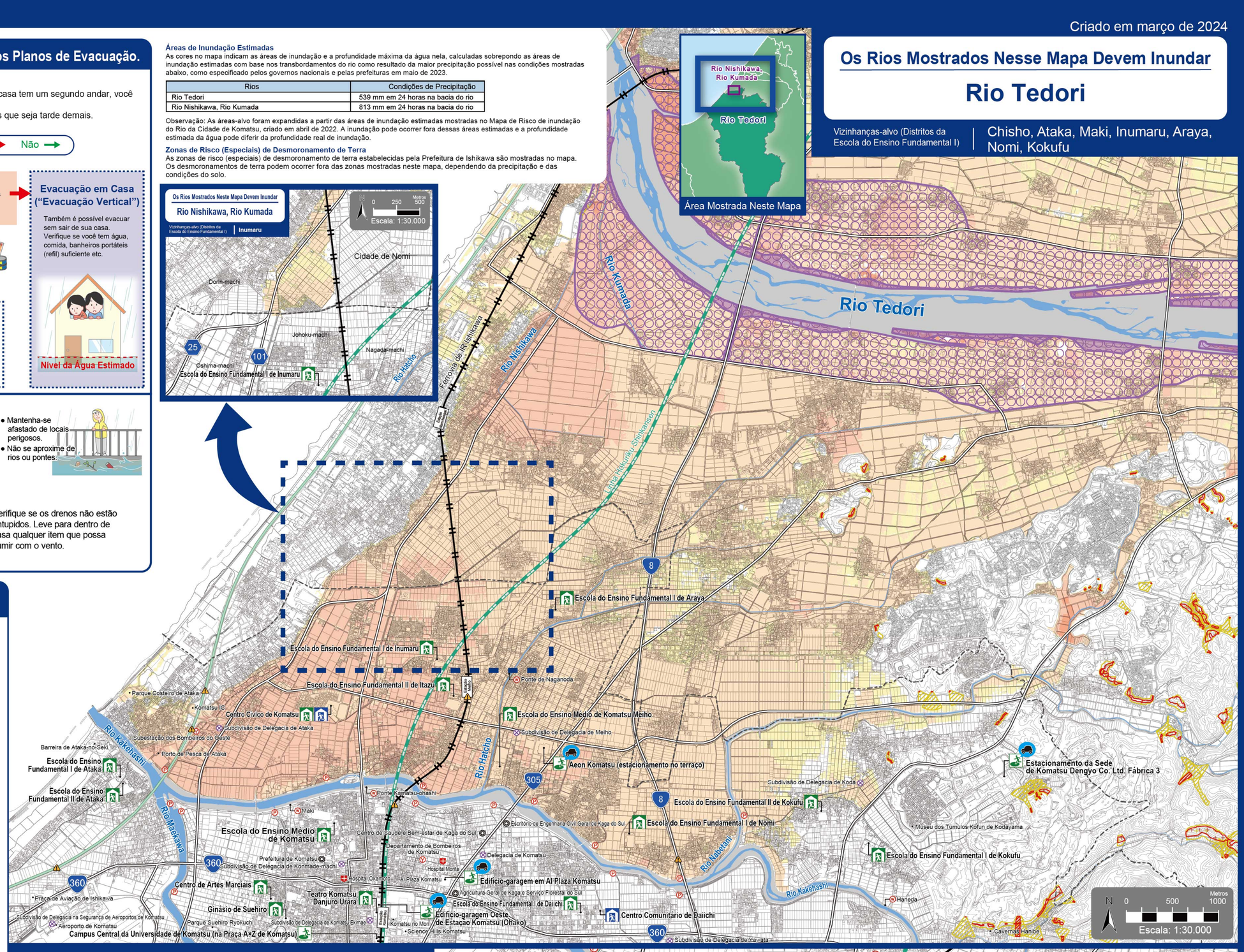

Os Rios Mostrados Nesse Mapa Devem Inundar

Rio Maekawa, Lago Kibagata, Rio Hiyo, Rio Awazu

Vizinhanças-alvo (Distritos da Escola do Ensino Fundamental I) | Chisho, Rojo, Ataka, Maki, Daiichi, Noshiro, Rendaiji, Mukai-motoori, Imae, Kushi, Hizue, Futsu, Kiba, Awazu, Yatano

Áreas de Inundação Estimadas
As cores no mapa indicam as áreas de inundação e a profundidade máxima da água nela, calculadas sobrepondo as áreas de inundação estimadas com base nos transbordamentos do rio como resultado da maior precipitação possível nas condições mostradas abaixo, como especificado pelos governos nacionais e pelas prefeituras em maio de 2023.

Rios	Condições de Precipitação
Rio Maekawa	781 mm em 24 horas na bacia do rio
Lago Kibagata	813 mm em 24 horas na bacia do rio
Rio Hiyo, Rio Awazu	813 mm em 24 horas na bacia do rio

Observação: As áreas-alvo foram expandidas a partir das áreas de inundação estimadas mostradas no Mapa de Risco de inundação do Rio da Cidade de Komatsu, criado em abril de 2022. A inundação pode ocorrer fora dessas áreas estimadas e a profundidade estimada da água pode diferir da profundidade real de inundação.

Zonas de Risco (Especiais) de Desmoronamento de Terra
As zonas de risco (especiais) de desmoronamento de terra estabelecidas pela Prefeitura de Ishikawa são mostradas no mapa. Os desmoronamentos de terra podem ocorrer fora das zonas mostradas neste mapa, dependendo da precipitação e das condições do solo.

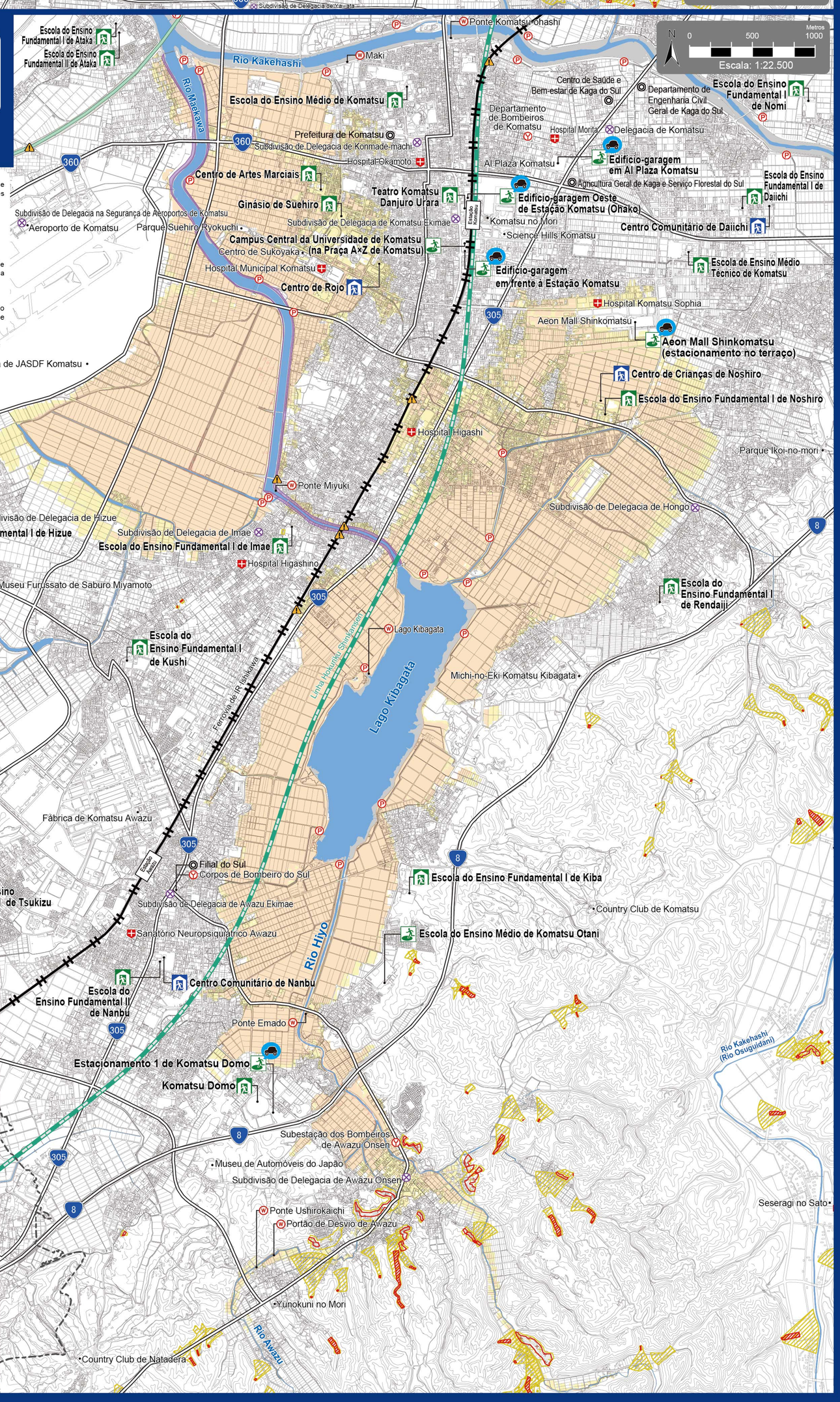

Importante

Áreas de Inundação Estimadas (Níveis da Água Estimado)



Áreas onde as inundações podem causar o colapso de edifícios
- Fluxo de Inundação
- Erosão das Margens do Rio

Desmoronamento de Terra
- Falha no Declive (Colapso do Declive Íngreme)
- Fluxo de Detritos
- Deslizamento de Terra

Abrigos de emergência designados disponíveis durante as inundações
Locais ou instalações onde a segurança pode ser assegurada, para manter as pessoas seguras na eventualidade de emergência ou outro risco urgente de desastre.

O ícone de carro indica abrigos de emergência designados que aceitam carros ao evacuar das inundações. Para obter detalhes sobre a disponibilidade das informações, verifique o Aplicativo de Prevenção de Desastres de Komatsu ou outras fontes.

Abrigos designados disponíveis durante inundações ou desmoronamento de terra
Instalações onde as pessoas podem ficar temporariamente até o risco de desastre acabar ou quando o desastre as impede de retornar às suas casas.

Abrigos voluntários
Instalações para as quais as pessoas podem escolher evacuar, nos estágios iniciais (por exemplo, se você estiver preocupado antes que sejam feitos os anúncios de evacuação oficiais)

- Gabinete do governo
- Delegacia/subdivisão de delegacia (koban)
- Estação/subestação dos bombeiros
- Instituição médica
- Estação de observação do nível da água
- Túnel/passagem subterrânea (Pode ser inútil se inundada)
- Estação da bomba de drenagem
- Rota de emergência
- Via expressa
- Limite da Cidade de Komatsu

Aprovado pelo diretor geral da Autoridade de Informação Geoespacial do Japão com base na Lei de Pesquisa (usar) R 5jHs 279
Este mapa foi preparado com a aprovação do prefeito da Cidade de Komatsu, usando o mapa da Cidade de Komatsu na escala de 1/2.500 a partir do mapa básico nacional, publicado pelo governo minicipal. (Nº da Aprovação: Ano Fiscal 2023 Machi-De 133)