




# 市域拡張の推移

面積 371.13km<sup>2</sup>

|   |                       |                       |
|---|-----------------------|-----------------------|
|  | 昭和15年12月1日<br>市制施行    | 91.07km <sup>2</sup>  |
|  | 昭和30年4月1日<br>第1次編入合併  | 154.26km <sup>2</sup> |
|  | 昭和31年9月30日<br>第2次編入合併 | 372.75km <sup>2</sup> |

昭和45.10.1 柴山潟干拓による陸地の増加  
(国土地理院面積調)で374.72km<sup>2</sup>となる。  
昭和63.10.1 国土地理院面積調で371.13km<sup>2</sup>となる。

