




市域拡張の推移

面積 371.13km²

	昭和15年12月1日 市制施行	91.07km ²
	昭和30年4月1日 第1次編入合併	154.26km ²
	昭和31年9月30日 第2次編入合併	372.75km ²

昭和45.10.1 柴山潟干拓による陸地の増加
 (国土地理院面積調)で374.72km²となる。
 昭和63.10.1 国土地理院面積調で371.13km²となる。

