




市域拡張の推移

面積 371.05km²

- 
 昭和15年12月1日 91.07km²
 市制施行
- 
 昭和30年4月1日 154.26km²
 第1次編入合併
- 
 昭和31年9月30日 372.75km²
 第2次編入合併

昭和45年10月1日
 柴山潟干拓による陸地の増加（国土地理院面積調）
 で374.72km²となる。

昭和63年10月1日
 国土地理院面積調で371.13km²となる。

平成26年10月1日
 国土地理院面積調で371.05km²となる。

