

小松市津波ハザードマップ

Komatsu city Tsunami Hazard Map

令和6年3月作成

小松市津波ハザードマップは、石川県が令和5年3月に公表した「津波災害警戒区域」を基に最大クラスの津波が発生した場合の津波による浸水範囲、基準水位を示したものです。
この津波想定では、浸水範囲の多くは海岸線や標高0m以下の農地が占めております。しかしながら、この津波災害警戒区域はあくまで想定ですので、さらに大きな津波が発生する可能性が全く無いというものではありません。そのため、津波災害警戒区域外でも浸水が発生したり、また津波災害警戒区域においても基準水位より高い水位となる可能性があるため注意が必要です。
このハザードマップに掲載されている標高を確認し、津波発生時に高いところへ避難できるように普段から備えましょう。

津波警報・大津波警報が発表されたときはすぐ避難！！

【海岸や川の近くにいる場合・津波災害警戒区域にいる場合】

津波に対応している指定緊急避難場所 や高台へ避難！！

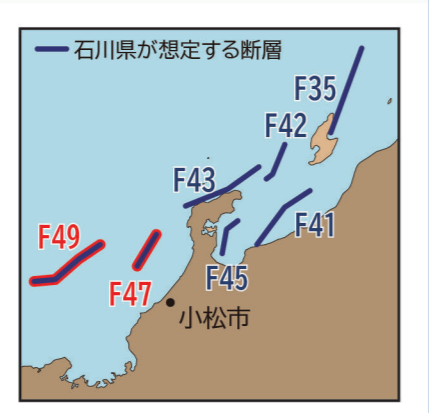
津波災害警戒区域外にいる場合でも必ずしも安全とはいえませんので、避難場所の確認、津波情報の確認は行うようにしてください。避難の必要性を判断しましょう。



S=1:15,000
0 0.5 1.0km

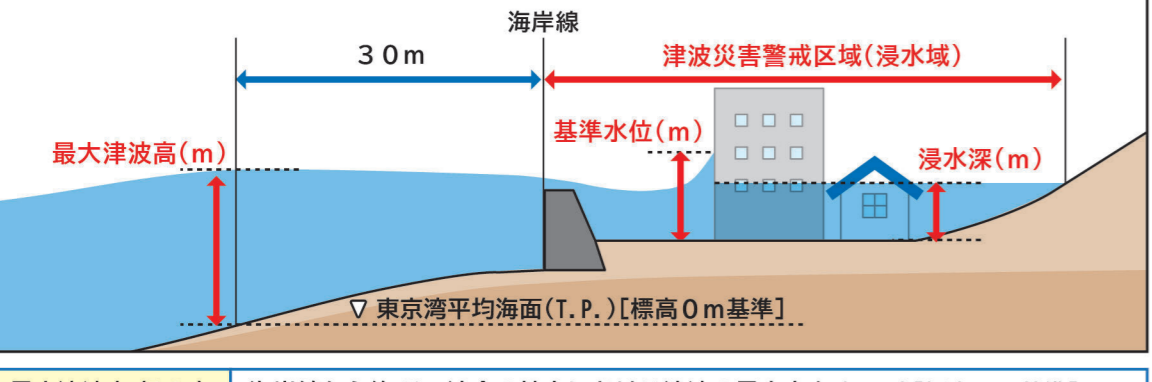
津波浸水想定区域について

- 石川県は、7つの津波断層モデルを基に、平成29年に津波浸水想定区域図を作成しています。
- 最大津波高はF49で津波が発生した場合が最も高く、小松海岸で3.4m、安宅で3.2mとなっています。また影響開始時間はF47で発生した場合が最も早く、約20分で到達します。
- 津波は川をさかのぼり、内陸部まで津波が到達する危険性があります。
- 護岸・堤防は地震時に破壊される条件、水門は開放状態で解析しています。



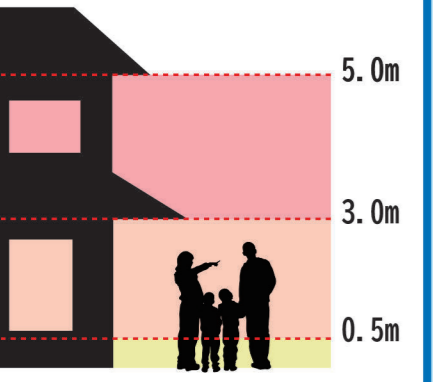
津波災害警戒区域について

- 津波災害警戒区域とは、最大クラスの津波が発生した際に、住民等の生命・身体に危害が生ずるおそれのある区域で、津波災害を防止するために警戒避難体制を特に整備すべき区域のことです。
- 津波災害警戒区域指定範囲は、平成29年に公表されている津波浸水想定区域と同一範囲です。このマップでは、基準水位として着色された範囲が津波災害警戒区域に該当します。基準水位とは、津波が建物に衝突した際の水位上昇を加えた水位のことを表します。



最大津波高 (T.P.)	海岸線から約30m沖合の地点における津波の最大高さ (T.P.) [標高0m基準]
最大津波到達時間	海岸線から約30m沖合の地点における地震直後から最大津波高となるまでの時間
影響開始時間	海岸線から沖合約30m地点において、地震直後の海面に±20cmの海面(水位)変動が生じるまでの時間

津波災害警戒区域 (基準水位)



小松海岸	最大津波高 (T.P.)	3.4m
	最大津波到達時間	33分
	影響開始時間	20分

安宅	最大津波高 (T.P.)	3.2m
	最大津波到達時間	35分
	影響開始時間	20分

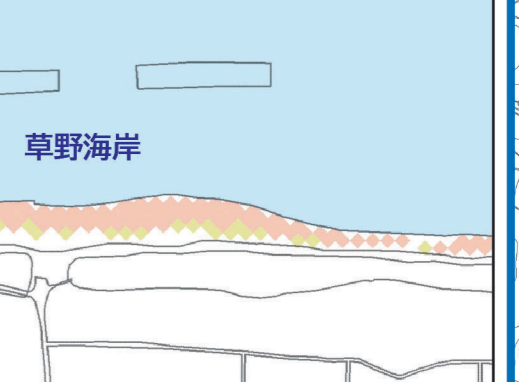
- #### 凡例
- 指定緊急避難場所(津波)
 - 指定避難所
 - 指定緊急避難場所(地震)
 - 警察署・交番等
 - 消防署・出張所
 - 病院
 - 行政機関
 - アンダーパス・地下道
 - 緊急輸送道路
 - 高速道路
 - 行政界
 - 土砂災害(特別)警戒区域
建物が破壊され、人命に大きな被害が生ずるおそれがある区域
 - 土砂災害警戒区域
土砂災害のおそれがある区域
 - 避難方向
 - 数字 標高値

海岸付近拡大図

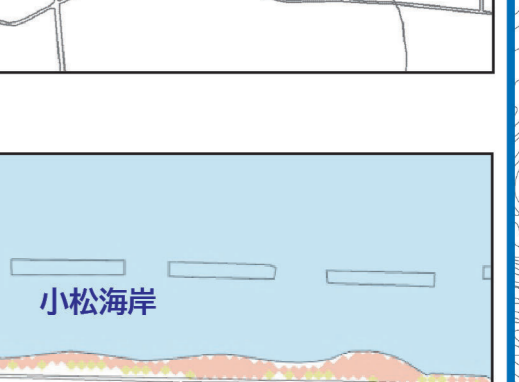
●安宅海岸付近



●草野海岸付近



●小松海岸付近



指定緊急避難場所(地震)

校下・地区	名称	所在地
稚松	芦城公園	丸の内公園町19
芦城	市民公園	土居原町711
蓮代寺	小松運動公園	末広町2
今江	今江ふれあい公園	今江町一丁目542
国府	国府台中央公園	国府台四丁目157
東陵	軽海中央公園	西軽海町四丁目99
	東部地区拠点避難地	西軽海町二丁目204-14
符津	南部児童公園	矢田野町ワ1-1
	栗津公園	符津町念仏3-1
栗津	栗津おつしよべ公園	栗津町ル6-1
	小松大谷高等学校	津波倉町チ1
矢田野	さわ池ふれあいパーク	下栗津町コ55-8

指定緊急避難場所(津波)

校下・地区	名称	所在地
安宅	ルートイングランティア小松エアポート	長崎町4-116-1
	特別養護老人ホームあたかの郷	安宅町ル1-28
	ケアハウスファミリー	安宅町ル1-8
	市宮木曾町住宅	安宅町甲10
牧	小松空港北陸エアターミナルビル	浮柳町コ50
	北陸自動車道緊急避難施設	草野町地内

デジタル水害ハザードマップ
津波や洪水など水害に関するより詳細な情報をパソコンやスマートフォンから確認することができます。外国語にも対応しています。
対応言語: 英語 (English)・中国語 (中文 (簡体字))・ポルトガル語 (Portugues)・ベトナム語 (Tieng Viet)
https://www.city.komatsu.lg.jp/soshiki/1007/kakushuhaza_domappu/1086.html

津波ハザードマップ以外に下記のマップがありますのであわせてご確認ください。
洪水ハザードマップ・土砂災害マップ・地震ハザードマップ
内水ハザードマップ(令和年度公表予定)
https://www.city.komatsu.lg.jp/soshiki/1007/kakushuhaza_domappu/index.html

要配慮者利用施設は小松市ホームページで随時更新しています。
要配慮者利用施設とは、社会福祉施設、学校、医療施設、その他の主として防災上の配慮を要する方々が利用する施設です。
https://www.city.komatsu.lg.jp/soshiki/1007/bousai_kyuukyuu_anzen/1430.html