

加賀国魅力発見フィールドワーク

古墳を見つける山歩き

現地を歩いて地形を見ながら南加賀の古墳を楽しく学ぼう！

要申込み
参加無料



小松市公式キャラクター
カブツキー 古墳武人 ver.



能美市公式キャラクター
ひほ能ん・ゆず美ん 古墳 ver.

山歩き part 2 江沼編

日程 令和2年3月19日(木)・21日(土)
いずれも9:30～16:00

集合場所 小松市埋蔵文化財センター 地図は裏面
小松市原町ト 77-8

定員 各日20名(申込み先着順)

同じ内容を2回行います。どちらかの日を選んでください。

2月22日(土) 申込み受付開始

持ち物等

- ・各自で長靴・長靴の収納袋・昼食・飲み物・タオル・雨具等を持参してください。集合場所からはバスで移動します。
- ・藪に分け入ることもあり、軽登山となります。
- ・雨天の場合は、史跡整備された古墳をまわります(荒天中止)。

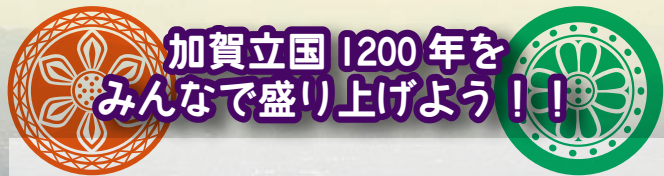
主催：加賀立国 1200年遺跡魅力発信委員会

申込み：小松市埋蔵文化財センター TEL 0761-47-5713

加賀立国



Komatsu × Nomi Collaboration for 2023

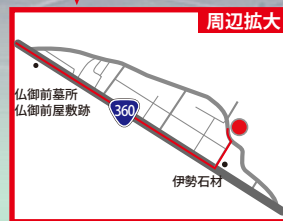


加賀立国 1200年を みんなで盛り上げよう！！

令和5年(2023)は、平安時代の弘仁14年(823)に加賀国が誕生してから1200年を迎える大きな節目となります。その機運を盛り上げ、国府周辺で市域を越えてひろがる古墳群などの遺跡の魅力を発信するため、小松市と能美市が連携し、地元の歴史団体などとともに「加賀立国1200年遺跡魅力発信委員会」を設立しました。

みなさんも一緒に遺跡の魅力を学び、記念すべき加賀立国1200年を盛り上げませんか！？

古墳を見つける山歩き part2 江沼編～集合場所マップ～



今回の山歩きは小松市南部～加賀市の古墳群をめぐるよ！

【小松市埋蔵文化財センターへのアクセス】

- 国道8号線をご利用の場合：佐々木ICより国道360号線を東へ約10分
- 北陸自動車道をご利用の場合：小松ICより国道360号線を東へ約25分



河田向山古墳群 見学ウォーキング

今年度からスタートした河田向山古墳群なぞとき調査隊！
まだ途中ですが、下草刈りをしてきれいになった古墳を見ながらウォーキング！

開催日時：3月29日(日)

10:00～／14:00～

各1時間程・同じ内容を2回実施

能美市

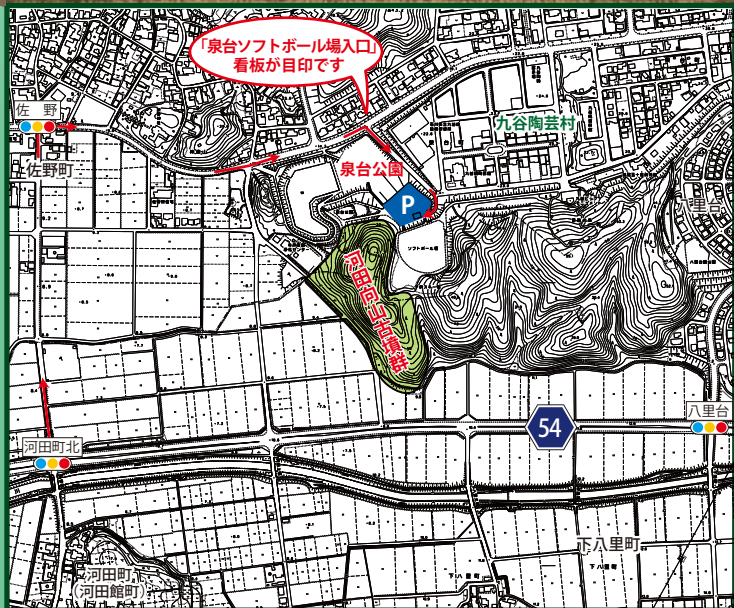

集合場所：泉台公園駐車場

(泉台ソフトボール場) 能美市泉台町南1

申込不要
参加無料

長靴等は各自ご準備ください。

雨天中止。実施の可否は
事務局(小松市埋蔵文化財センター)
TEL0761-47-5713 まで問合せください。



【現地へのアクセス】

- 国道8号線ご利用の場合：小杉ICより県道54号線を東へ約10分
- 加賀産業道路をご利用の場合：上八里交差点より県道54号線を西へ約5分

詳しくは [加賀立国1200年遺跡魅力発信委員会](#) [検索](#)