

# 安宅中学校 通学路危険箇所マップ1

- 対策済(設置困難等を含む)
- 対策中(複数年かかるもの)
- 指導等実施中(交通指導等ソフト面での対応実施中)

校区内は照明灯整備エリア

⑤ 安宅の関交差点

⑤-1指導等実施  
⑤-2対策済  
⑤-3対策済(実施不適)



住吉橋より横断歩道を横断時、左折車の死角になる。河川堤防の雑草が伸び、歩行者の滞留空間が狭くなっている。横断歩道手前の「止まれ」の表示が消えている。

④ 安宅中学校入口T字交差点

④指導等実施中



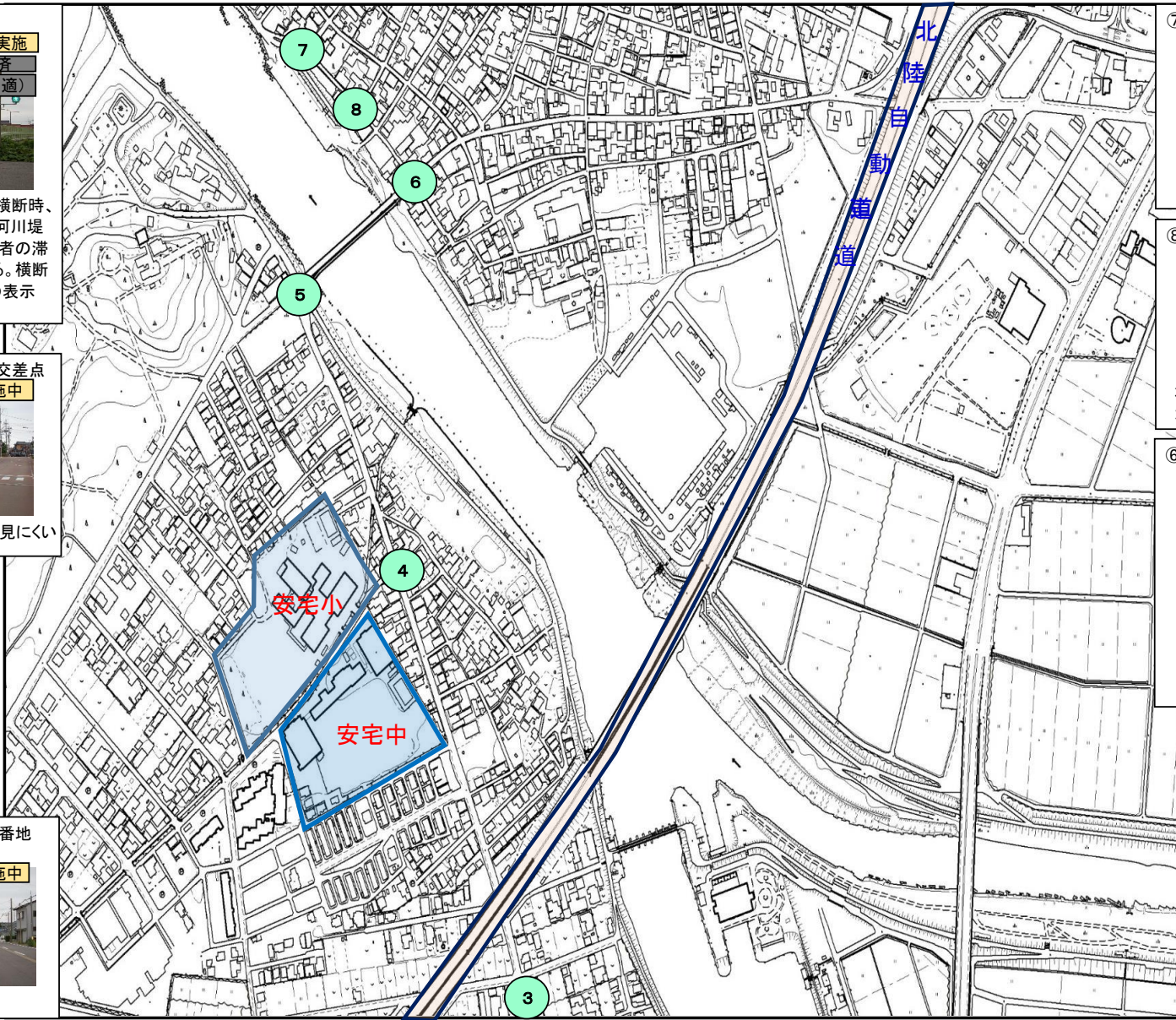
一旦停止、運転者から見にくい

③ 下牧町二52番地～98番地T字路

③指導等実施中



運転者から見にくい



⑦ 北国銀行跡付近T字路


⑦対策済



塀垣により、歩行者が運転者から見にくい

⑧ 玉子巻屋交差点


⑧対策済



塀垣により、歩行者が運転者から見にくい

⑥ 住吉橋詰め交差点

⑥-1指導等実施  
⑥-2対策済




横断者が運転者から見にくい。

# 安宅中学校 通学路危険箇所マップ2

- 対策済(設置困難等を含む)
- 対策中(複数年かかるもの)
- 指導等実施中(交通指導等ソフト面での対応実施中)

校区内は照明灯整備エリア

⑬ 長崎町口128 T字路 ⑬対策済



長崎方面から通学してくる生徒がT字路横から出てくる車から見にくい。

⑪ 長崎町白山神社下り坂 ⑪指導等実施中



急な下り坂、自転車のスピードに注意

⑫ 古美術北陸英商事前交差点 ⑫指導等実施中



歩行者が運転者から見にくい

⑰ 長崎町 北陸自動車道沿線付近



マンホール周辺にへこみがあり、通行すると危険

⑯ バス停(長崎口)付近 ⑯対策済



地面が割れていて、通行するとき危険

⑨ 第一町内(郵便局入口)交差点 ⑨指導等実施中



歩行者が運転者から見にくい

① 市道安宅町22号(地藏前交差点) ①-1対策済  
①-2指導等実施中



車の交通量が多く、また、道路幅が狭いため接触の危険がある。

② 北陸自動車道ガード下(長崎町) ②指導等実施中



復員が狭く、また、ガード下のため見通しが悪い。車と接触の危険がある。

⑩ 北陸フェンス前T字路 ⑩指導等実施中



横断歩道多数、自動車の渋滞



# 安宅中学校 通学路危険箇所マップ3

- 対策済(設置困難等を含む)
- 対策中(複数年かかるもの)
- 指導等実施中(交通指導等ソフト面での対応実施中)

校区内は照明灯整備エリア

⑭ 鶴ヶ島町タ70付近

⑭ 指導等実施中



見通が悪く、曲がった先が全く見えない。自転車で走っているとぶつかりそうになる。

⑮ 草野町甲166-1付近

⑮ 対策済



ガードレールが無く車道や田んぼに落ちる危険がある

