

串小学校 通学路危険箇所マップ

- 対策済(設置困難等を含む)
- 対策中(複数年かかるもの)
- 指導等実施中(交通指導等ソフト面での対応実施中)

校区内は照明灯整備エリア

⑧村松町会館付近 外
⑧対策済



見通しが悪く、自動車が出して通る

⑨村松町 丙28付近
⑨対策中



路側帯が狭い

⑩村松町 美幸寿司前カーブ
⑩指導等実施中



カーブで見通しが悪い

⑦村松町 会館前のカーブ
⑦指導等実施中




見通しが悪く、自動車が出して通る

⑪村松町 バス停前のカーブ
⑪指導等実施中



横断する時、かなり前まで出ないと、自動車が近づいているのがわからない

⑤串町 横江酒店交差点
⑤指導等実施中




中学生の自転車の横断と自動車の出入りが多い。

⑬市道串矢田線
⑬対策中



交通量が多く、スピードを出す自動車が多い。

⑥野立町 緩やかなカーブ
⑥指導等実施中



カーブになっていて死角になる

⑰青路町安井商店前停止線
⑰対策済



車が止まらずに出てくることがあるので危険

⑬串茶屋八幡神社交差点
⑬-1,2対策済



生垣があり、視界が悪い。信号待ちしている児童のすぐそばを左折車が通り危険。

⑭串茶屋町八幡神社付近の十字路
⑭対策済




下り坂になっており一旦停止が分かりにくく危険

⑮串茶屋町八幡神社前道路・T字路
⑮対策済



路側帯や止まれるの印が消えていて歩車道の区別がつかず危険

②串町 学校近くの十字路
②-1指導等実施中
②-2,3対策済



自動車が一旦停止しないで通る。

③串町 交差点
③-1指導等実施中
③-2対策済



子どもの目線で自動車が来ることがわからない

⑩串町南18 奥村商店前交差点
⑩指導等実施中



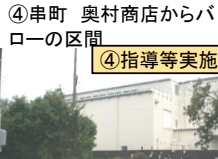
信号待ちをする場所が狭く、待っているとき車や自転車と接触しそう。

⑫串耳鼻科前から学校に向けての道路
⑫指導等実施中



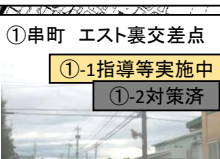
交通量が多く、スピードを出す車が多い。また、カーブになっていて見通しが悪い。

④串町 奥村商店からパローの区間
④指導等実施中



急カーブで視界が悪い

①串町 エスト裏交差点
①-1指導等実施中
①-2対策済



交通量が多く、スピードを出す自動車が多い。横断歩道が消えかけている。

