# 総 括 図

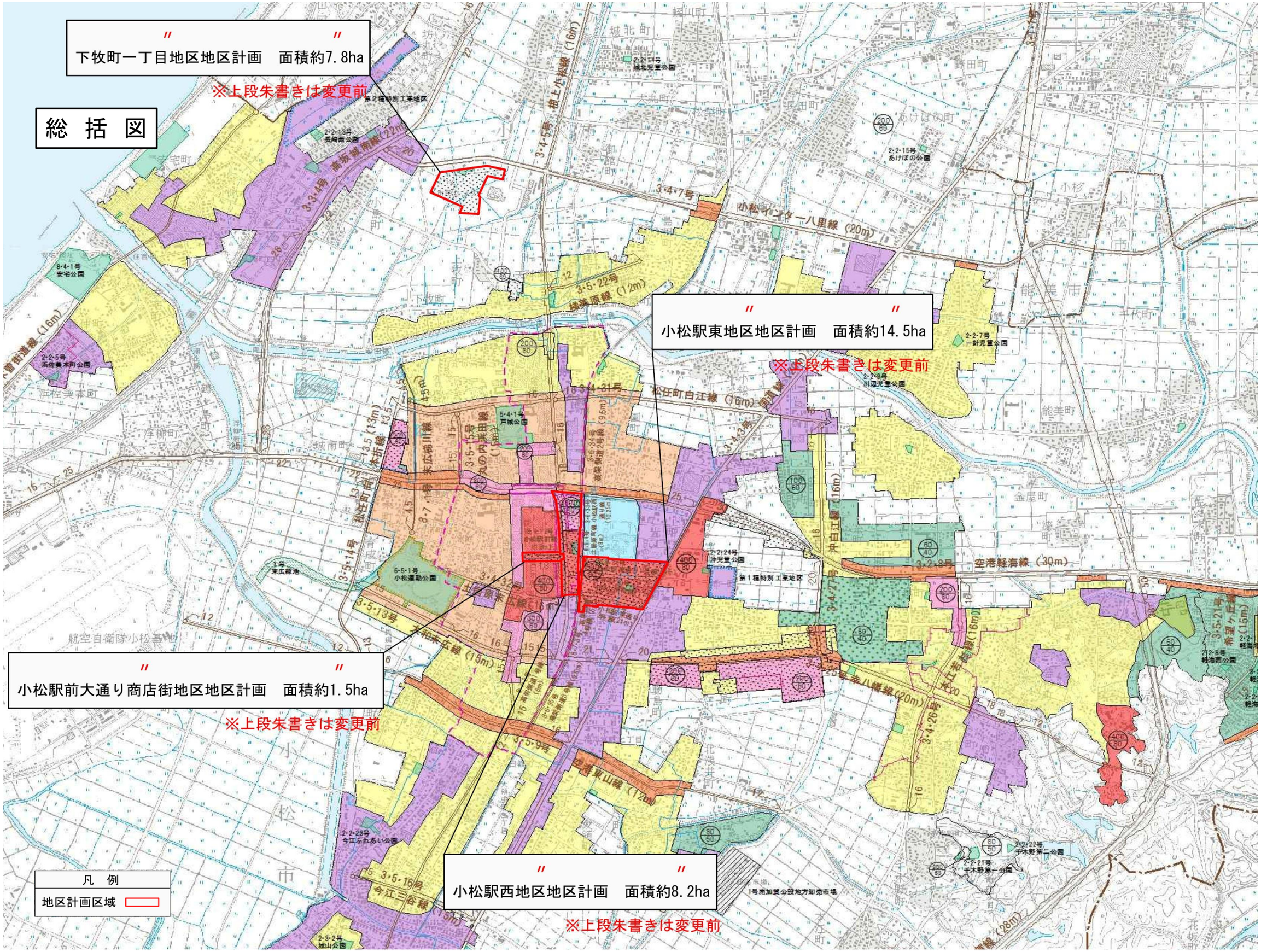
〃　　〃
下牧町一丁目地区地区計画　面積約7.8ha
※上段朱書きは変更前
〃　　〃
小松駅東地区地区計画　面積約14.5ha
※上段朱書きは変更前
〃　　〃
小松駅前大通り商店街地区地区計画　面積約1.5ha
※上段朱書きは変更前
〃　　〃
小松駅西地区地区計画　面積約8.2ha
※上段朱書きは変更前
凡　例
地区計画区域

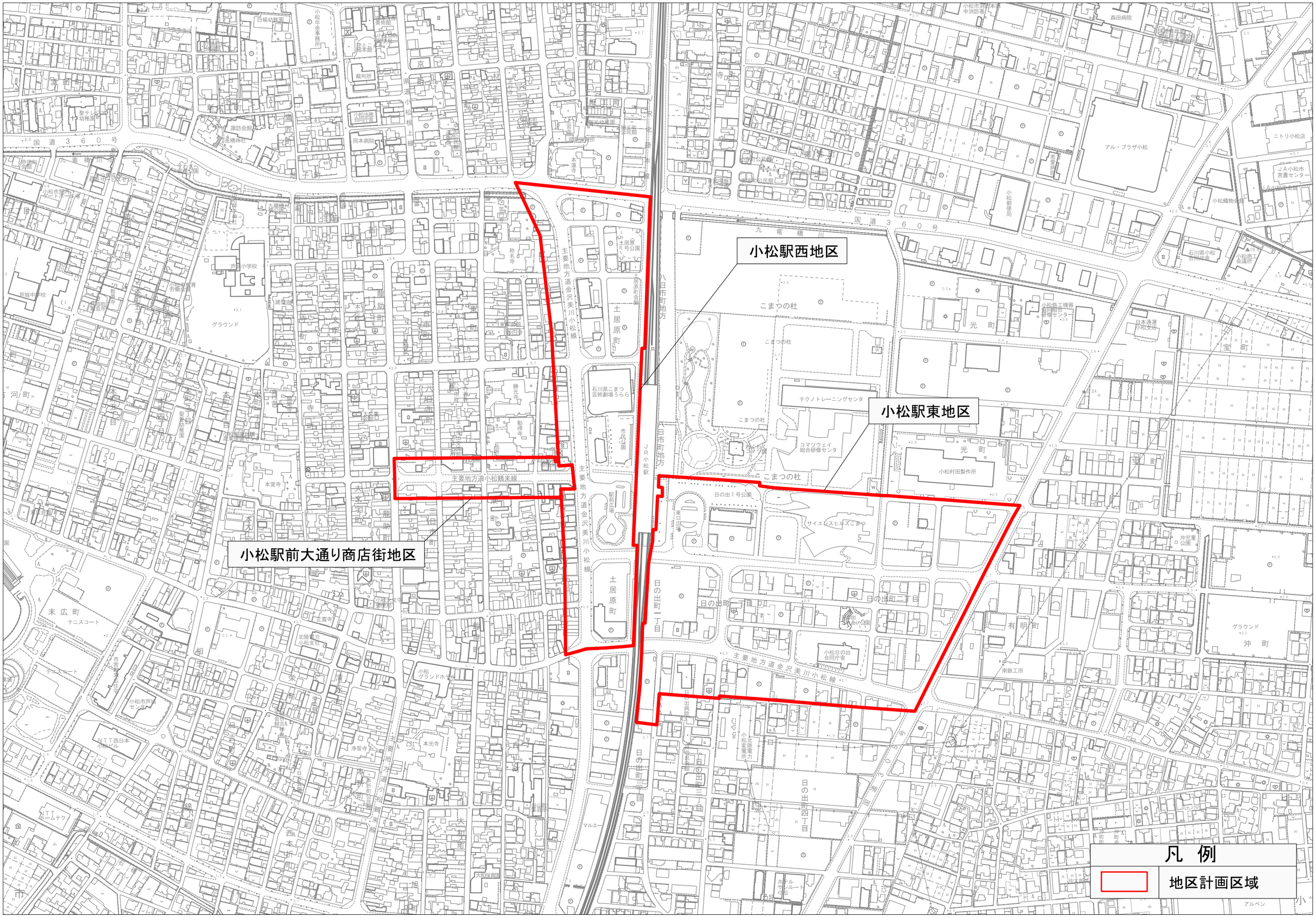
小松駅西地区
小松駅東地区
小松駅前大通り商店街地区
凡 例
地区計画区域

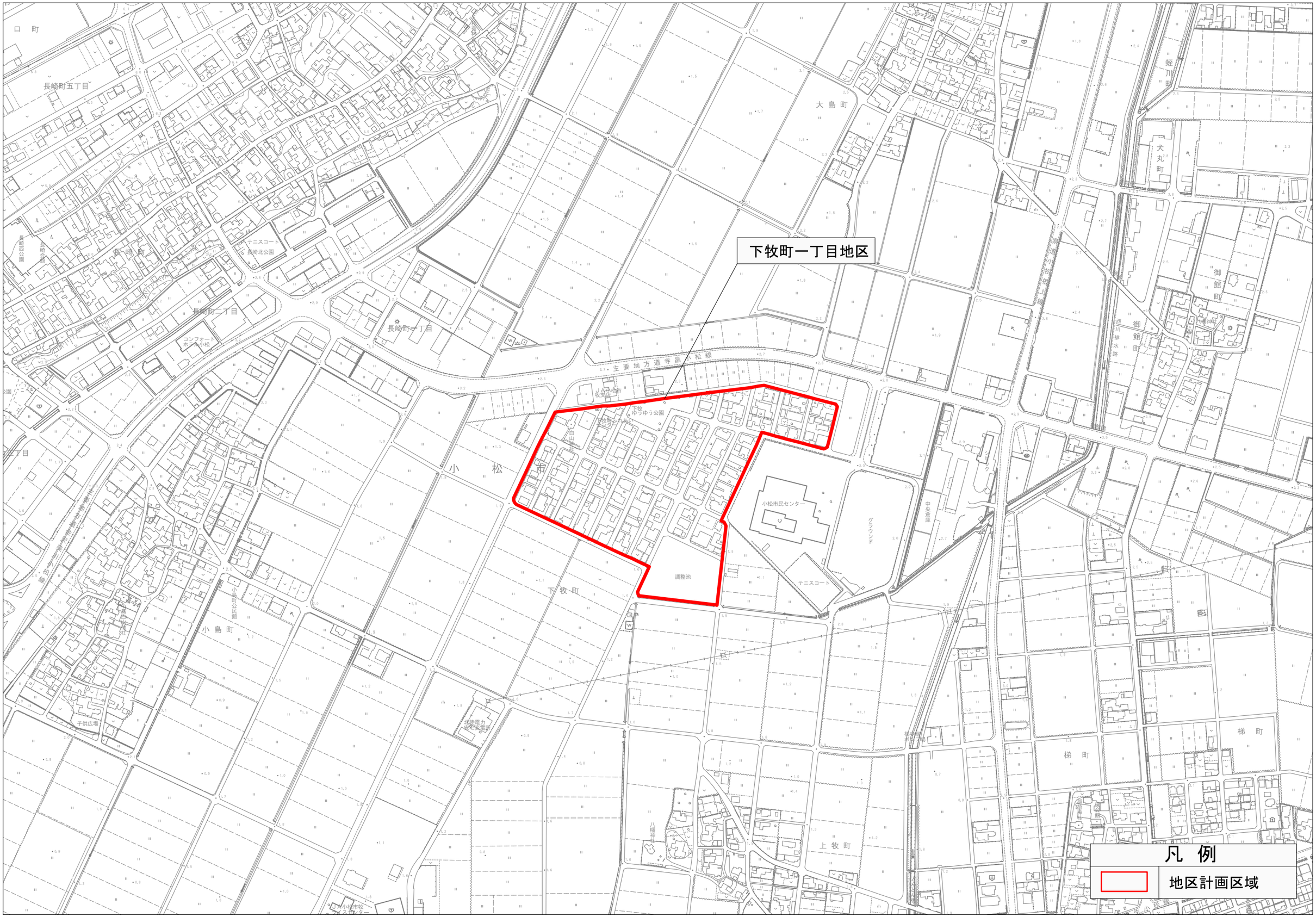
下牧町一丁目地区
凡 例
地区計画区域
口 町
長崎町五丁目
長崎町二丁目
長崎町一丁目
長崎西公園
長崎北公園
テニスコート
コンフォート
アーク小松
大 島 町
主 要 地 方 道 寺 島 小 松 線
下牧
ゆうゆう公園
小 松 市
小松市民センター
グラウンド
中央倉庫
テニスコート
調整池
下 牧 町
小 島 町
小島町公民館
子供広場
北陸電力
安宅変電所
八幡神社
上 牧 町
梯 町
梯 町
大丸町
御館町
御館町
西川排水路
蛭川町