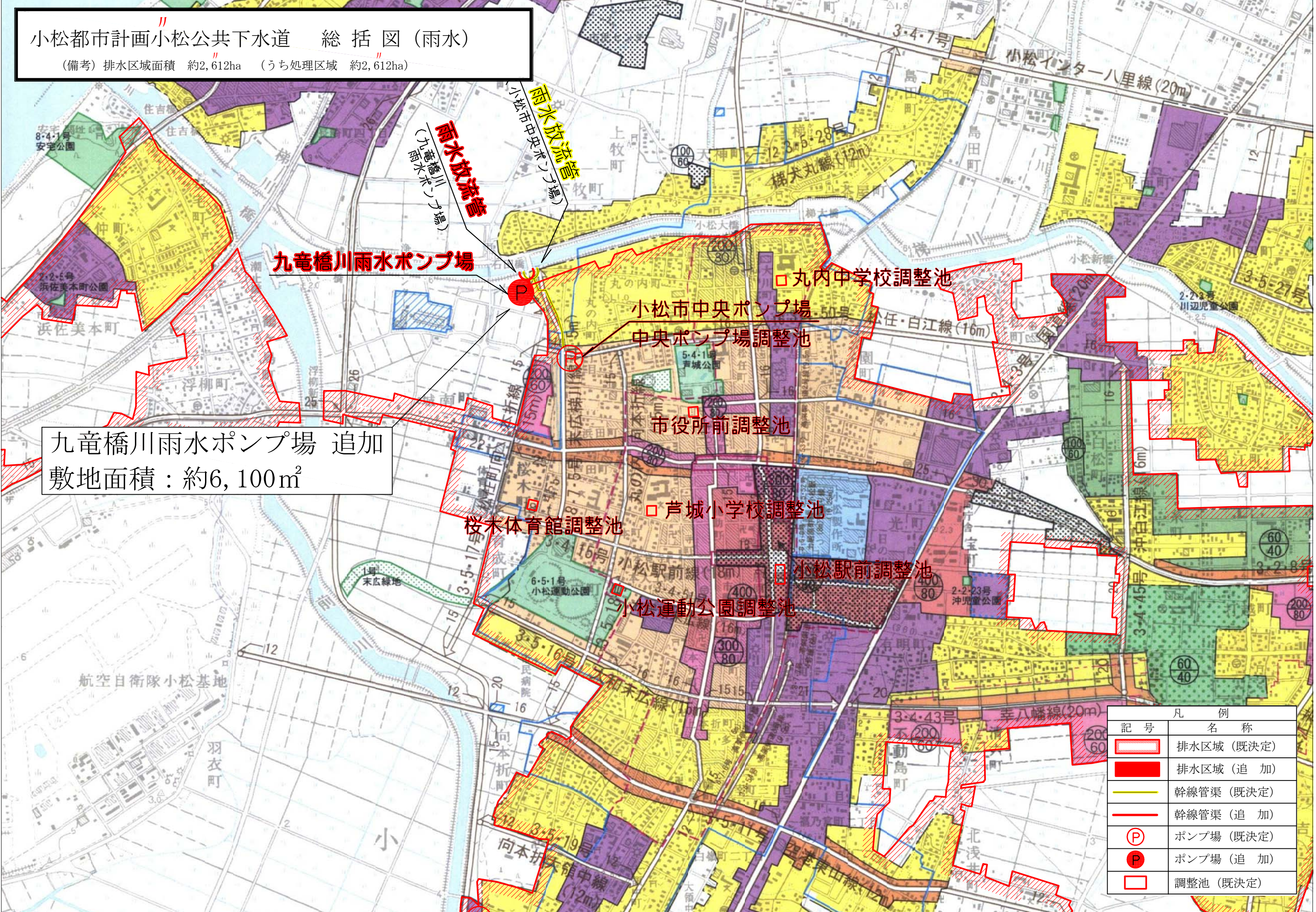


小松都市計画小松公共下水道 総括図(雨水)

(備考) 排水区域面積 約2,612ha (うち処理区域 約2,612ha)



九竜橋川雨水ポンプ場 追加
敷地面積：約6,100m²

記号	凡例 名称
	排水区域 (既決定)
	排水区域 (追加)
	幹線管渠 (既決定)
	幹線管渠 (追加)
	ポンプ場 (既決定)
	ポンプ場 (追加)
	調整池 (既決定)

小松都市計画小松公共下水道 計画図 (雨水) 1/5

(ポンプ場区域の追加)

九竜橋川雨水ポンプ場

小松市下牧町






(A=約 6,100m²)

起点 小松市下牧町

終点 小松市下牧町

起点 小松市下牧町

終点 小松市浮城町

凡 例	
記 号	名 称
	幹線管渠 (既決定)
	幹線管渠 (追 加)
	ポンプ場 (既決定)
	ポンプ場 (追 加)
	調 整 池 (既決定)

小松市中央ポンプ場

小松市浮城町

(A=約 5,300m²)

中央ポンプ場調整池
小松市浮城町
(小松市中央ポンプ場内)